





















PROYECTO CABLE SAN CRISTOBAL						
REGISTRO FOTOGRÁFICO DEL INVENTARIO DE REDES DE ALCANTARILLADO						
FORMATO	POZO	DIRECCIÓN	FOTO PANORAMICA	FOTO ID	FOTO INTERNA 1	FOTO INTERNA 2
1	PMP 131 826	CALLE 31F SUR CON KR 1				
2	CMP 134683	CALLE 31F SUR CON KR 1				
3	CMP 179020	CALLE 31F SUR #1-20				
4	PMP 131827	CALLE 31F SUR #1-26				
5	PMP 131828	KR 1 BIS #31F-09 SUR				
6	PMP 131828A	KR 1 BIS #31F-09 SUR	